

Factura

ANTULIO ROBERTO, LÓPEZ BARRERA

Nit Emisor: 9816097

ANTULIO ROBERTO LOPEZ BARRERA

4 CALLE 11-99 zona 1, Mixco, GUATEMALA

NIT Receptor: 3440958

Nombre Receptor: INSTITUTO GEOGRAFICO NACIONAL

NÚMERO DE AUTORIZACIÓN:

F334739A-7BE5-4BA8-AB0A-855A4AF4B3D8

Serie: F334739A Número de DTE: 2078624680

Numero Acceso:

Fecha y hora de emision: 28-abr-2023 19:23:17

Fecha y hora de certificación: 01-abr-2023 19:23:17

Moneda: GTQ

#No	B/S	Cantidad	Descripcion	Precio/Valor unitario (Q)	Descuentos (Q)	Otros Descuentos(Q)	Total (Q)	Impuestos
1	Servicio	1	Por Servicios Tecnicos prestados al Instituto Geográfico Nacional según Contrato Administrativo No. 2023-1-3-1398 correspondiente al mes de Abril de 2023.	7,000.00	0.00	0.00	7,000.00	IVA 750.000000
TOTALES:					0.00	0.00	7,000.00	IVA 750.000000

CANCELADO

* Sujeto a pagos trimestrales ISR

Datos del certificador
Superintendencia de Administracion Tributaria NIT: 16693949



Ing. Oscar Cruz Ramos
Subdirector General
con funciones temporales
Instituto Geográfico Nacional



Licda. Pahola Méndez Mata
Directora
Instituto Geográfico Nacional

"Contribuyendo por el país que todos queremos"



Régimen de Factura Electrónica en Línea
Verificación de Documento Tributario Electrónico

Factura (FACT)	
EMISIÓN	
Fecha Emisión:	28/04/2023 19:23:17
Emisor:	9816097 - ANTULIO ROBERTO, LÓPEZ BARRERA
Establecimiento:	1 - ANTULIO ROBERTO LOPEZ BARRERA
Receptor:	3440958 - INSTITUTO GEOGRAFICO NACIONAL
Monto Total:	GTQ 7,000
No. de acceso:	
CERTIFICACIÓN	
Autorización:	F334739A-7BE5-4BA8-AB0A-855A4AF4B3D8
Serie:	F334739A
Número del DTE:	2078624680
ACEPTACIÓN SAT	
Acuse de recibo:	FCID202320230401T19:23:1806:00F334739A7BE54BA8AB0A855A4AF4B3D8
Fecha de la consulta: 01/04/2023 19:25:55	

NOTA: Si la información no coincide con el documento que tiene en su poder, denúncielo aquí:

<https://portal.sat.gob.gt/portal/denuncias/>

INFORME MENSUAL DE ACTIVIDADES

PERÍODO: ABRIL DE 2,023

REGLÓN: 029 "OTRAS REMUNERACIONES DE PERSONAL TEMPORAL"

OBJETO: "SERVICIOS TÉCNICOS PARA COLABORAR EN ACTIVIDADES RELACIONADAS CON LA DIVISIÓN DE APOYO AL CATASTRO

TIPO DE SERVICIO: TECNICOS

PRESTADO EN: INSTITUTO GEOGRÁFICO NACIONAL

NO. DE CONTRATO: 2023-1-3-1398

PLAZO DEL CONTRATO: DEL 03 DE ENERO AL 30 DE ABRIL DE 2023

En cumplimiento a la cláusula segunda del Contrato Administrativo 2023-1-3-1398, suscrito con mi persona, presento ante usted el informe mensual de actividades realizadas:

ACTIVIDADES DESARROLLADAS Y RESULTADOS OBTENIDOS:

1. Servicios técnicos para colaborar en actividades de transcripción y digitalización de información de la División de Apoyo al Catastro.

Actividad: Colaboré en servicios técnicos en la División de Apoyo al Catastro en la transcripción de documentos para el estudio de límites de los municipios de Zacapa del departamento de Zacapa y Chiquimula del departamento de Chiquimula.

Resultados: Colaboré en servicios técnicos para la transcripción y análisis técnico de la información documental obtenida en los archivos de la División de Apoyo al Catastro del Instituto Geográfico Nacional y otros Archivos; en su primera fase, para el estudio de límites intermunicipales de los municipios de Zacapa y Rio Hondo del departamento de Zacapa .

2. Servicios técnicos para colaborar en la compilación de información para la atención de requerimientos que ingresan a la División de Apoyo al Catastro.

Actividad: Colaboré en servicios técnicos en la División de Apoyo al Catastro en la obtención de documentos y ubicación de varias fincas para dar respuesta a requerimientos enviados por Instituciones Públicas y varias municipalidades del interior de la República.

Resultados: Colaboré en servicios técnicos para la Recopilación de información documental en los archivos de la División de Apoyo al Catastro y otros archivos, y ubicación de varias fincas para dar respuesta a requerimientos enviados por la Municipalidad de San Juan Sacatepéquez del departamento de Guatemala.

3. **Servicios técnicos para colaborar en procesos recopilación de información de límites intermunicipales e investigación documental.**

Actividad: Colaboré en servicios técnicos en la División de Apoyo al Catastro en obtención de documentos para la resolución de dudas de límites intermunicipales.

Resultado: Colaboré en servicios técnicos para la reunión obtenida con representantes de la Municipalidad de San Juan Sacatepéquez para proporcionar información de sus límites intermunicipales con el municipio de Mixco del departamento de Guatemala.

4. **Servicios técnicos para colaborar en dar asistencia y resolución de dudas a usuarios respecto a temas catastrales y productos de la División de Apoyo al Catastro.**

Actividad: Colaboré en servicios técnicos en la División de Apoyo al Catastro en análisis y resolución de dudas y ubicación de varias fincas para dar respuesta a requerimientos enviados por Instituciones Públicas y varias municipalidades del interior de la República.


Resultados: Colaboré en servicios técnicos y análisis comparativo de información obtenida en diversos archivos para la resolución de dudas de límites intermunicipales, ploteo de coordenadas elaboración de shapes y ubicación de fincas en respuesta a varios requerimientos enviados a la División de Apoyo al Catastro.

5. **Servicios técnicos en Otras actividades que le sean asignadas.**


Actividad: Colaboré en el Área de Mercadeo y Ventas del Instituto Geográfico Nacional.

Resultados: Colaboré en la Resolución de dudas al público en general, referente a la ubicación de propiedades y verificación de límites municipales de varios municipios de la República.

F.


Antulio Roberto Lopez Barrera.
DPI: 2344 91493 1302
Celular: 51717876




Ing. Oscar Cruz Ramos
Sub Director General
Con Funciones Temporales
Instituto Geográfico Nacional -IGN-


Licda. Pihola Méndez Mata
Directora
Instituto Geográfico Nacional



INFORME FINAL DE ACTIVIDADES

PERÍODO: DEL 03 DE ENERO AL 30 DE ABRIL DE 2,023

REGLÓN: 029 "OTRAS REMUNERACIONES DE PERSONAL TEMPORAL"

OBJETO: "SERVICIOS TÉCNICOS PARA COLABORAR EN ACTIVIDADES RELACIONADAS CON LA DIVISIÓN DE APOYO AL CATASTRO.

TIPO DE SERVICIO: TECNICOS

PRESTADO EN: INSTITUTO GEOGRÁFICO NACIONAL

NO. DE CONTRATO: 2023-1-3-1398

PLAZO DEL CONTRATO: DEL 03 DE ENERO AL 30 DE ABRIL DE 2023

En cumplimiento a la cláusula segunda del Contrato Administrativo 2023-1-3-1398, suscrito con mi persona, presento ante usted el informe final de actividades realizadas:

ACTIVIDADES DESARROLLADAS Y RESULTADOS OBTENIDOS:

1. Servicios técnicos para colaborar en actividades de transcripción y digitalización de información de la División de Apoyo al Catastro.

Actividad: Colaboré en servicios técnicos en la División de Apoyo al Catastro en la transcripción de documentos para el estudio de límites de los municipios de Zacapa del departamento de Zacapa y Chiquimula del departamento de Chiquimula, durante el periodo del contrato comprendido de enero a abril de 2023.

Resultados: Colaboré en la transcripción y análisis técnico de la información documental obtenida en los archivos de la División de Apoyo al Catastro y la División de Geografía del Instituto Geográfico Nacional; en su primera fase, para el estudio de límites intermunicipales de los municipios de Zacapa del departamento de Zacapa y Chiquimula del departamento de Chiquimula, durante los meses de enero y febrero.

Actividad: Colaboré en servicios técnicos en la División de Apoyo al Catastro en la transcripción de documentos para el estudio de límites de los municipios de Zacapa del departamento de Zacapa y San Agustín Acasaguastlan del departamento de El Progreso durante el periodo del contrato comprendido de enero a abril 2023.

Resultados: Colaboré en la transcripción y análisis técnico de la información documental obtenida en los archivos de la División de Apoyo al Catastro y Geografía del Instituto Geográfico Nacional; en su primera fase, para el estudio de límites intermunicipales de los municipios de Zacapa del departamento de Zacapa y San Agustín Acasaguastlan del departamento de El Progreso. durante los meses de marzo a abril del 2023.

2. Servicios técnicos para colaborar en la compilación de información para la atención de requerimientos que ingresan a la División de Apoyo al Catastro.

Actividad: Colaboré en servicios técnicos en la División de Apoyo al Catastro en la obtención de documentos y ubicación de varias fincas para dar respuesta a requerimientos enviados por Instituciones Públicas y varias municipalidades del interior de la República.

Resultados: Colaboré en servicios técnicos para la Recopilación de información documental en los archivos de la División de Apoyo al Catastro y otros archivos, y ubicación de varias fincas para dar respuesta a requerimientos enviados por la Municipalidades de Palín del departamento de Escuintla, Chinautla, Palencia y San Juan Sacatepéquez del departamento de Guatemala.

3. Servicios técnicos para colaborar en procesos recopilación de información de límites intermunicipales e investigación documental.

Actividad: Colaboré en servicios técnicos en la División de Apoyo al Catastro en obtención de documentos para la resolución de dudas de límites intermunicipales.

Resultado: Colaboré en servicios técnicos para la reunión obtenida con representantes de la Municipalidad de Amatitlán para proporcionar información de sus límites intermunicipales con el municipio de San Vicente Pacaya del departamento de Escuintla.

Actividad: Colaboré en servicios técnicos en la División de Apoyo al Catastro en obtención de documentos para la resolución de dudas de límites intermunicipales.

Resultado: Colaboré en servicios técnicos para la reunión obtenida con representantes de la Municipalidad de San José Pinula para proporcionar información de sus límites intermunicipales con el municipio de Santa Catarina Pinula del departamento de Guatemala.

Actividad: Colaboré en servicios técnicos en la División de Apoyo al Catastro en obtención de documentos para la resolución de dudas de límites intermunicipales.

Resultado: Colaboré en servicios técnicos para la reunión obtenida con representantes de la Municipalidad de Palencia para proporcionar información de sus límites intermunicipales con el municipio de Guatemala del departamento de Guatemala.

Actividad: Colaboré en servicios técnicos en la División de Apoyo al Catastro en obtención de documentos para la resolución de dudas de límites intermunicipales.

Resultado: Colaboré en servicios técnicos para la reunión obtenida con representantes de la Municipalidad de San Juan Sacatepéquez para proporcionar información de sus límites intermunicipales con el municipio de Mixco del departamento de Guatemala.

4. Servicios técnicos para colaborar en dar asistencia y resolución de dudas a usuarios respecto a temas catastrales y productos de la división de Apoyo al Catastro.

Actividad: Colaboré con servicios técnicos en la División de Apoyo al Catastro, en análisis y resolución de dudas y ubicación de varias fincas para dar respuesta a requerimientos enviados por Instituciones Públicas y varias municipalidades del interior de la República, *durante el periodo del contrato comprendido de enero a abril 2023.*

Resultados: Colaboré en servicios técnicos y análisis comparativo de información obtenida en diversos archivos para la resolución de dudas de límites intermunicipales, ploteo de coordenadas elaboración de shapes y ubicación de fincas en respuesta a varios requerimientos enviados a la División de Apoyo al Catastro.

5. Servicios técnicos en Otras actividades que le sean asignadas.

Actividad: Colaboré en el Área de Mercadeo y Ventas del Instituto Geográfico Nacional, durante el periodo del contrato comprendido de enero a abril de 2023.

Resultados: Colaboré en la Resolución de dudas al público en general, referente a la ubicación de propiedades y verificación de límites municipales de varios municipios de la República, durante el periodo del contrato comprendido de enero a abril.

F.




Antulio Roberto Lopez Barrera.

DPI: 2344 91493 1302

Celular: 51717876



F.



Ing. Oscar Cruz Ramos

Sub Director General

Con Funciones Temporales

Instituto Geográfico Nacional -IGN-



Licda. Pahlola Méndez Mata

Directora

Instituto Geográfico Nacional

